



2014 - 2023 İZMİR  
BÖLGE PLANI

Hayalindeki İzmir için  
bugün harekete geç!  
[www.izmiriplanliyorum.org](http://www.izmiriplanliyorum.org)



## 2014-2023 İzmir Bölge Planı İlçe Toplantıları

### Bornova İlçe Raporu

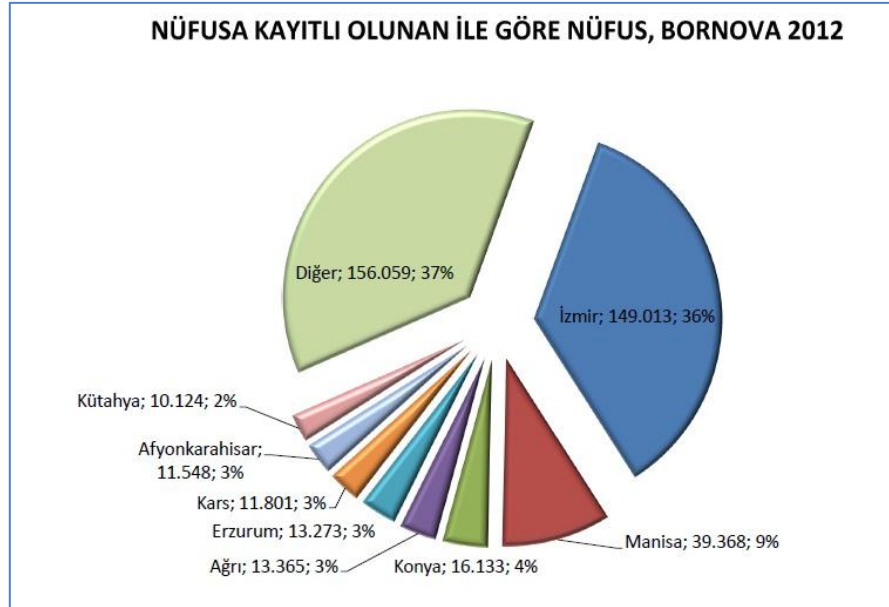
Mayıs, 2013

2014-2023 İzmir Bölge Planı İlçe Toplantıları  
Bornova İlçe Raporu

**Nüfus Yapısı –Genel Bilgiler**

- **Yüzölçümü, 2002:** 224,15 km<sup>2</sup>
- **Nüfus, ADNKS, 2012:** 423.063 kişi
- **Nüfus Yoğunluğu, 2012:** 1888 kişi
- **Şehirleşme Oranı, 2012:** % 98
- **İl merkezine uzaklığı:** 8 km
- **İlçenin rakımı:** 20-200 m
- **Coğrafi konumu:** Kuzeyde Menemen ilçesi ve Manisa, doğuda Kemalpaşa, güneyde Buca, batıda ise Karşıyaka ve Konak ilçeleri

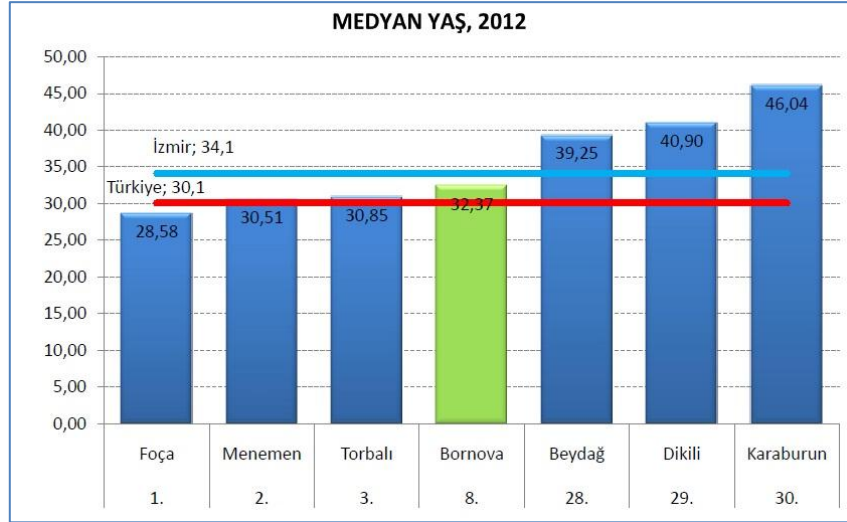
2011 ADNKS sonuçlarına göre Bornova, nüfus büyüklüğü açısından Karabağlar ve Buca'dan sonra üçüncü sırada yer almakta olup İzmir nüfusu içindeki payı % 10,6'dır. Bornova'da ikamet edenlerin nüfusa kayıtlı olunan ile göre dağılımında İzmir'den sonra Manisa, Konya, Ağrı, Erzurum ve Kars illeri yer almaktadır.



**Kaynak: TÜİK İzmir Bölge Müdürlüğü İlçe Veri Seti, 2012**

İzmir 34,1 medyan yaşı ile Türkiye'den (30,1) daha yaşlı bir nüfusa sahip. Bayraklı ilçesi İzmir'de 32,37 medyan yaş ile en genç nüfusa sahip 8. İlçe konumundadır.

2014-2023 İzmir Bölge Planı İlçe Toplantıları  
Bornova İlçe Raporu



Kaynak: TÜİK İzmir Bölge Müdürlüğü İlçe Veri Seti. 2012

Bornova'nın 2011-2023 yılları arasında yaş grubuna göre nüfus dinamiklerinin değişimini gösteren projeksiyon tablosu aşağıdaki gibidir.

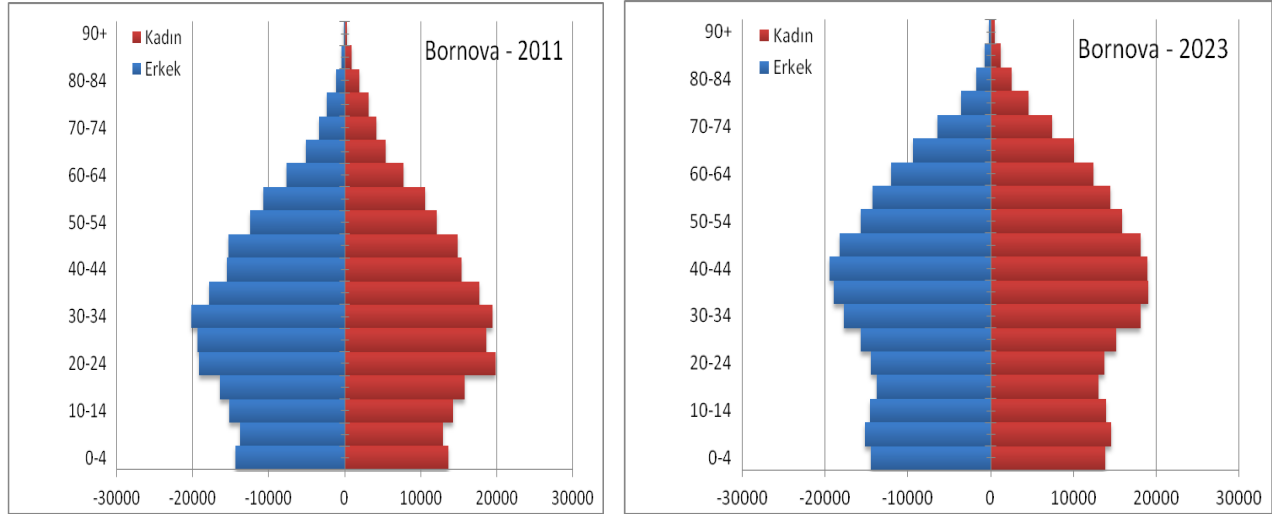
Yaş Grubu	2011	2016	2021	2023
0 - 4	27934	30982	29401	28293
5 - 9	26615	27345	30328	29709
10 - 14	29439	26574	27302	28494
15 - 19	32172	29370	26512	26803
20 - 24	38978	32058	29266	28126
25 - 29	37976	38829	31933	30820
30 - 34	39562	37816	38668	35920
35 - 39	35611	39353	37616	37956
40 - 44	30858	35340	39052	38363
45 - 49	30156	30489	34917	36384
50 - 54	24487	29569	29898	31635
55 - 59	21308	23717	28641	28769
60 - 64	15388	20226	22514	24385
65 - 69	10465	14127	18569	19410
70 - 74	7526	9073	12252	13792
75 - 79	5503	5924	7132	8132
80 - 84	3092	3667	3948	4266
85-90	1379	1583	1868	1926
90+	388	572	682	730
Toplam	418837	436613	450498	453913

Kaynak: Fonksiyonel Bölge ve Alt Bölgelerin ve Bölgelerarası İlişkilerin Tespiti Çalışması, 2013

Bornova'ya ilişkin nüfus projeksiyonları incelendiğinde; Türkiye genelinde olan ve İzmir özelinde daha belirgin olarak görülen nüfusun yaşlanma eğiliminin Bornova ilçesinde de görüldüğü ve 2023 yılında 2011 yılına göre; Bornova'da toplam nüfusun yaklaşık %8 oranında artacağı ve yaş grupları içerisinde önemli değişiklikler olacağı görülmektedir. Örneğin 2023 yılında **0-24 yaş arasındaki bireylerin 2011 yılına**

2014-2023 İzmir Bölge Planı İlçe Toplantıları  
Bornova İlçe Raporu

**göre ortalama %11 oranında azalırken, 60-90 ve üzeri yaş arasındaki bireylerin ortalama %66 oranında artacağı görülmektedir.** Bornova'nın 2011 yılı ve 2023 yılı projeksiyonuna ilişkin Nüfus Piramitleri aşağıdaki gibidir.



*Kaynak: Fonksiyonel Bölge ve Alt Bölgelerin ve Bölgelerarası İlişkilerin Tespiti Çalışması, 2013*

### İstihdam

İlçe bazında resmi istatistik olarak yayınlanmakta olan güncel veri bulunmamaktadır. Bu kapsamda ulaşılabilen son veri 2000 yılı Genel Nüfus Sayımlarından elde edilmiş sektörel işgücü verileridir. 2014-2023 İzmir Bölge Planı çalışmaları çerçevesinde gerçekleştirilmiş olan Fonksiyonel Bölgeleme ve Altbölgeleme analizi çalışması kapsamında 2000 yılı verilerinden yola çıkılarak 2023 yılı için sektörel işgücü oranlarına ilişkin projeksiyon yapılmış olup, Bornova'ya ilişkin oluşan tablo aşağıdaki gibi ortaya çıkmıştır.

### İlçe Düzeyinde Sektörel İşgücü Oranları ve Projeksiyonu (2000-2023)

Sektör	Bornova 2000, %	Bornova 2023, %	İzmir 2000, %	İzmir 2023, %
Ziraat, Avcılık, Ormancılık ve Balıkçılık	2,36	1,26	<b>28,54</b>	<b>17,32</b>
<b>Madencilik ve Taş Ocaklığı</b>	0,19	0,06	0,15	0,05
<b>İmalat Sanayi</b>	<b>31,80</b>	<b>30,23</b>	20,09	21,70
<b>Elektrik, Gaz ve Su</b>	0,61	0,89	0,34	0,56
İnşaat	<b>5,94</b>	<b>8,08</b>	<b>5,29</b>	<b>8,18</b>
Toptan ve Perakende Ticaret, Lokanta ve Oteller	<b>17,26</b>	<b>18,43</b>	<b>14,54</b>	<b>17,63</b>
<b>Ulaştırma, Haberleşme ve Depolama</b>	6,37	6,56	4,39	5,14
<b>Mali Kurumlar, Sigorta, Taşınmaz Mallara Ait İşler Ve Kurumları, Yardımcı İş Hizmetleri</b>	5,77	6,19	4,59	5,59
Toplum Hizmetleri, Sosyal ve Kişisel Hizmetler	<b>29,63</b>	<b>28,30</b>	<b>21,94</b>	<b>23,81</b>
<b>İyi Tanımlanmamış Faaliyetler</b>	0,06	0,01	0,11	0,02
<b>Toplam</b>	100	100	100	100

2014-2023 İzmir Bölge Planı İlçe Toplantıları  
Bornova İlçe Raporu

*Kaynak: Fonksiyonel Bölge ve Alt Bölgelerin ve Bölgelerarası İlişkilerin Tespiti Çalışması, 2013*

2000 yılında Bornova'daki sektörel işgücü dağılımlarında ilk 3 sırayı; **“İmalat, Toplum Hizmetleri, Sosyal ve Kişisel Hizmetler ve Toptan ve Perakende Ticaret, Lokanta ve Oteller”** sektörlerinin, İzmir'de ise bu sıranın **“Ziraat, Avcılık, Ormancılık ve Balıkçılık, Toplum Hizmetleri, Sosyal ve Kişisel Hizmetler ve Toptan ve Perakende Ticaret, Lokanta ve Oteller”** sektörleri şeklinde oluştuğu görülmektedir.

Sektörel işgücü oranlarının değişimi incelendiğinde; 2023 yılında Bornova'da önemli bir değişiklik beklenmemektedir. İzmir'de ise Ziraat, Avcılık, Ormancılık ve Balıkçılık sektöründe azalma, imalat, inşaat, Toptan ve Perakende Ticaret, Lokanta ve Oteller, Toplum Hizmetleri, Sosyal ve Kişisel Hizmetler sektörlerinde ise artış olması beklenmektedir.

### Eğitim

Bornova'ya ilişkin İlçe bazında erişilebilen önemli eğitim göstergeleri aşağıdaki tabloda verilmiştir.

#### **Derslik Başına Öğrenci Sayıları, Bornova-İzmir (2012-2013)**

İlçe adı	İlkokulda derslik başına düşen öğrenci sayısı	Ortaokulda derslik başına düşen öğrenci sayısı	Genel lise derslik başına düşen öğrenci sayısı	Meslek lisesi derslik başına düşen öğrenci sayısı
<b>Bornova</b>	29	78	38	53
<b>İzmir</b>	27	41	31	39

*Kaynak: İzmir Milli Eğitim Müdürlüğü, 2013*

Bornova'da derslik başına öğrenci sayısının ilkokul hariç bütün eğitim kademelerinde oldukça yüksek olduğu ve İzmir ortalamasından da daha kötü durumda olduğu görülmektedir. Ortaokulda ve meslek lisesinde derslik başına öğrenci sayısının en yüksek olduğu ilçe konumundadır. Genel lisede Torbalı'dan sonra 2., ilkokulda ise 6. sırada yer almaktadır.

#### **2011-2012 Eğitim Dönemi Okullaşma Oranları (%)**

İlçe adı	Okul öncesi (3-5 yaş) (net)	İlköğretim (6-13 yaş) (net)	Ortaöğretim (genel-meslek lisesi, brüt)
<b>Bornova</b>	39,48	104,74	91,91
<b>İzmir</b>	48,85	102,88	104,68

*Kaynak: İzmir Milli Eğitim Müdürlüğü, 2013*

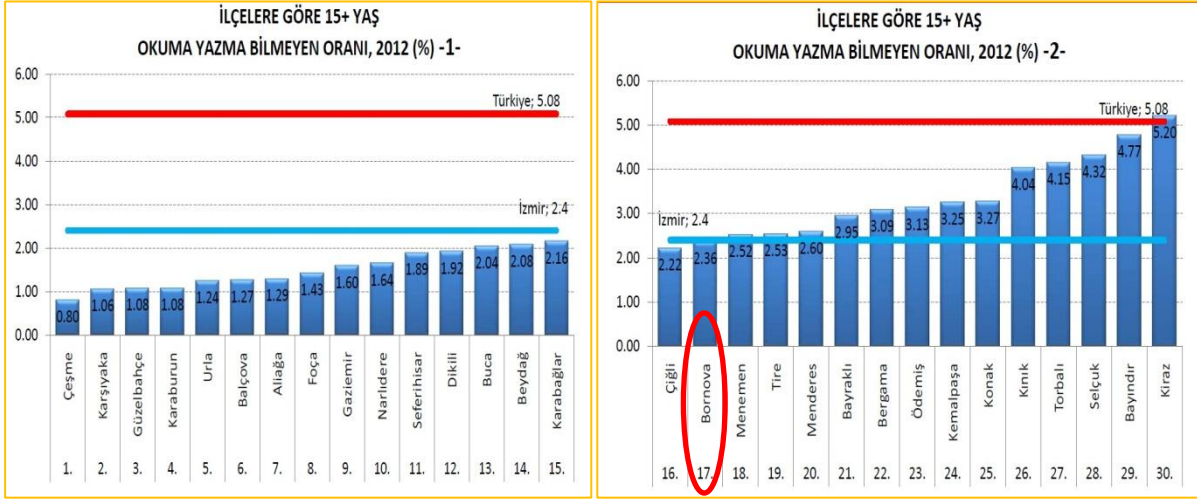
Bornova'da okul öncesi okullaşma oranının İzmir'den daha kötü durumdadır ve gerek İzmir'de gerekse Bornova'da okullaşma oranının yeterli seviyede olmadığı görülmektedir. Ortaöğretimde ise İzmir ortalamasının altındadır. İlköğretimde ise Bornova ve İzmir rakamlarının birbirine oldukça yakın olduğu tespit edilmiştir.

Okullaşma oranları ve derslik başına düşen öğrenci sayıları incelendiğinde, Bornova'da eğitime ilişkin sorunların öncelikli konular arasında yer aldığı göstermektedir.

15 ve üzeri yaşta okuma yazma bilmeyen oranı açısından İzmir %2,4 oranı ile %5,08 oranına sahip olan Türkiye'den daha iyi durumda bulunmaktadır. Bornova İlçeler arasında %2,36 değeri ile 17. sırada bulunmakta ve İzmir ortalamasına oldukça yakın durumda olduğu görülmektedir.

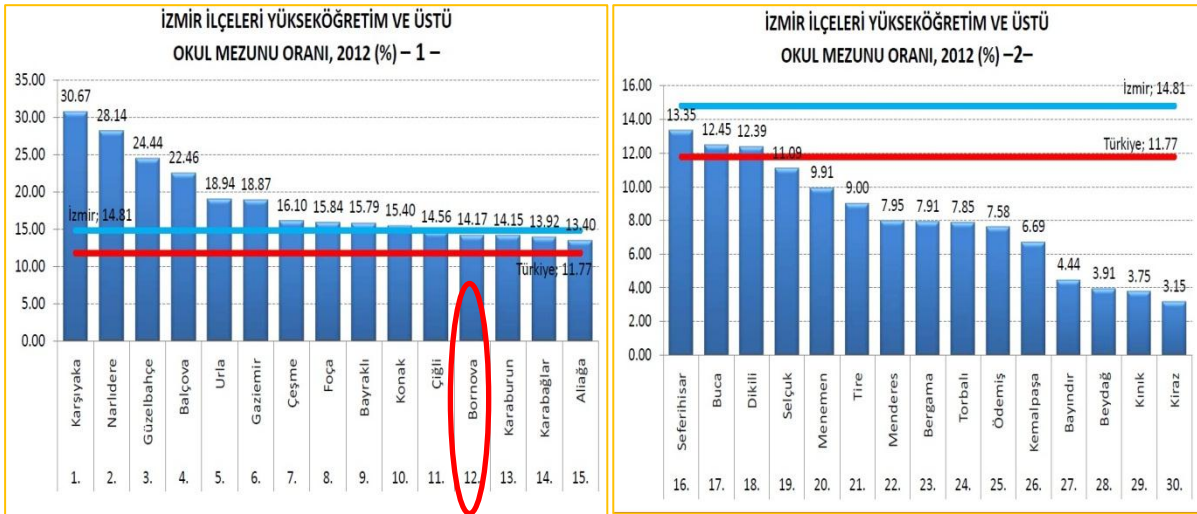
2014-2023 İzmir Bölge Planı İlçe Toplantıları  
Bornova İlçe Raporu

**İlçelere Göre 15+ Yaş Okuma Yazma Bilmeyen Oranı, 2012 (%)**



Kaynak: TÜİK,2013

**İzmir İlçeleri Yükseköğretim ve Üstü Okul Mezunu Oranı, 2012 (%)**



Kaynak: TÜİK, 2013

Yükseköğretim ve üstü okul mezunu oranı açısından İzmir %14,81 oranı ile yine Türkiye genelinden daha iyi durumdadır. Bornova, 30 ilçe arasında %14,17 değeri ile 12. sırada yer almakta ve İzmir ortalamasına oldukça yakın durumda olduğu görülmektedir.

**Ege Üniversitesi**, 1956 yılında, Türkiye'nin 4. üniversitesi olarak eğitim-öğretim hayatına başlamıştır. Ödemiş, Bayındır, Bergama, Tire ve Çeşme ilçelerinde yüksekokul ve meslek yüksekokulları bulunan Ege Üniversitesi, Bornova'da 3,450 dekarlık bir arazi üzerine kurulmuştur. Modern kütüphanesi, sosyal tesisleri, açık ve kapalı yüzme havuzları, kapalı spor salonları, spor tesisleri, toplum merkezi, alışveriş merkezi, sergi alanları ve Öğrenci Köyü ile 70,000 kişilik bir kampüs kent konumundadır. Üniversite bünyesinde, 12 fakülte, 8 Enstitü, 6 yüksekokul, 7 meslek yüksekokulu ve 27 araştırma ve uygulama merkezi bulunmaktadır. Ege Üniversitesi, Türkiye'de öğretim üyesi başına düşen makale sayısı sıralamasında 4. sırada yer almaktadır. 2010 ve 2011



2014-2023 İzmir Bölge Planı İlçe Toplantıları  
Bornova İlçe Raporu

yıllarında açıklanan, Dünyanın En İyi 2,000 Üniversitesi listelerinde sırasıyla 512. ve 486., Türkiye'deki üniversiteler içinde ise 4. ve 5. sırada anılmaktadır.

### Tarım

Bornova merkez ilçe olması itibariyle gerek tarımsal alan varlığı gerekse tarımsal faaliyetler açıdan oldukça zayıftır. İlçede toplamda 1.674 hektar alan tarımsal üretim için kullanılmaktadır. İlçedeki tarımsal üretim için kullanılan alanın büyük bir kısmının meyvecilik için kullanıldığı görülmektedir. Zeytin, üzüm, kiraz, mısır ve buğday üretimi yapılmaktadır. Yaklaşık 700 büyükbaş, 10.000 küçükbaş hayvan ve 100.000 tavuk bulunmaktadır.

Bornova Zirai Mücadele Araştırma Enstitüsü, Bornova Zeytincilik Araştırma Enstitüsü ile Bornova Veteriner Kontrol ve Araştırma Enstitüsü Bornova'da bulunmakta ve bu ilçe için avantaj olarak değerlendirilmektedir.

### Kültür

Antik Kent ve Ören Yeri kapsamında Bornova İlçesinde Yeşilova Höyüğü, Tepebağ Höyüğü (Pınarbaşı) yer almaktadır.

Bornova'da yer alan tarihsel miras alanları ve koruma alanına ilişkin bilgiler şu şekildedir; Bilinen en eski adı "Birun-u Abad" olan Bornova'da yerleşim Helenistik çağda başlamıştır. Bölgede büyük bahçeler içerisinde konumlanmış çok sayıda görkemli Levanten malikâneleri bulunmaktadır. Levantenler özellikle 19. yüzyıl sonunda demiryolunun kent merkezi ile Bornova'yı birbirine bağlamasıyla bu bölgede büyük bahçeli malikaneler yaptırmışlardır. Dolayısıyla bu konutlar 19. yüzyıl sonu, 20. yüzyıl başına tarihlendirilir. İzmir'in işgalden kurtuluşu sırasında pek çok Levanten köşk ve evleri Türk ordusu tarafından karargâh olarak kullanılmıştır. Sivil Mimari Örnekleri şunlardır; Peterson Köşkü; Paggy Köşkü; Pandespanian Köşkü; Murat Evi (Perili köşk); Belhomme Evi; Steinbuchel Evi; Charlton Whittal (Büyük Ev); Maltas Evi; Charnaud Evi; Well House; Giraud Evleri; Edmund Giraud Evi; Donald Giraud Evi; Kanalaki Evi; Aliotti Evi; Bari Evi. Bornova Kentsel Sit Alanı, 1987 tarihinde Kentsel Sit Alanı olarak tescil edilmiştir.

Bornova Kentsel Sit Alanına ilişkin Belediye Başkanlığınca 1990 yılı onaylı Koruma Amaçlı İmar Planı bulunmaktadır. Bornova Belediyesi tarafından yürütülen restorasyon ve diğer koruma ve korumaya destek olan faaliyetleri şunlardır; Dramalılar Köşkü Restorasyonu, Atatürk Kitaplığı Restorasyonu, Bornova Evi Restorasyon Projesi Hazırlama Faaliyeti, Bornova Belediyesi Yeşilova Höyüğü Ziyaretçi Merkezi Çevre Düzenlemesi Yapımı, Bornova Belediyesi Yeşilova Höyüğü Ziyaretçi Merkezi Proje Ve Yapım Faaliyeti, Tristram Köşkünün Restorasyon Projesinin Hazırlanması, Büyükçarşı Sokak Sağıklaştırma Faaliyetinin Yürütülmesi, Bornova Evi Restorasyon Projesi Hazırlama Faaliyeti, Tarihi Yapılara Yönelik Envanter Çıkarılması, Belediye Birliklerine Üyelik Faaliyeti Kapsamında Tarihi Kentler Birliği'ne Üyelik İşlemleri İçin Yapılan Faaliyetler.

Bornova'da 16'sı arkeolojik, 30'u doğal, 2'si kentsel olmak üzere toplam 48 adet sit alanı bulunmaktadır. Ayrıca ilçede 115 adet taşınmaz kültür varlığı yer almaktadır. Bornova daha çok çevresindeki kırsal alanlardaki doğal varlıkların zenginliği nedeniyle önemli miktarda doğal sit alanına sahiptir.

### *Bornova'daki kütüphaneler*

Sıra No	Kütüphane Adı	Bağlı Olduğu Kurum
1	Atatürk Kütüphanesi	Bornova Belediyesi

2014-2023 İzmir Bölge Planı İlçe Toplantıları  
Bornova İlçe Raporu

2	Ege Üniversitesi Kütüphanesi	Dokuz Eylül Üniversitesi
3	Bornova İlçe Halk Kütüphanesi	Kültür ve Turizm Bakanlığı
4	Bornova Mehmet Akif Ersoy Halk Kütüp.	Kültür ve Turizm Bakanlığı

*Kaynak: İzmir Kültür Ekonomisi Envanteri ve Gelişme Stratejisi, 2013*

Bornova'da il ortalamasının üzerinde kütüphane bulunmaktadır. İzmir'de yer alan 70 kütüphanenin 5 adedi Bornova'da yer almaktadır.

İzmir'deki kültür etkinlik mekânlarının genel olarak dağılımına bakıldığında Konak, **Bornova**, Buca ve Karşıyaka yerleşmelerinde mekânsal kümelenmeden söz etmek mümkündür. İlçede toplam 14 kültürel etkinlik mekanı bulunmaktadır. İzmir toplamında ise 97 kültürel etkinlik mekanı vardır. Belediyelere bağlı olarak hizmet veren kültür etkinlik mekânlarının %24'ü Konak ve Alsancak'ta, %18'i Bornova'da ve yine %18'i Karşıyaka'da yer almaktadır. İzmir'de belediyelere bağlı olarak hizmet veren 40 adet kültür etkinlik mekânının 7'si Bornova'da bulunmaktadır. Belediyelere bağlı açık hava tiyatrolarının 2 adedi Bornova'da yer almaktadır. İzmir'de yine belediyelere bağlı açık hava tiyatrolarından 5000 kişilik 12 Aşık Veysel Rekreasyon Alanı – Bornova Amfi Tiyatro'da ile 630 kişilik Ayfer Feray Açık Hava Tiyatrosu ilçede bulunmaktadır. Bornova Belediyesine bağlı Bornova Kültür Merkezi, Balkan ve Rumeli Kültür Evi ve Altındağ Atatürk Kültür Merkezinin yapımı da devam etmektedir. Özle kuruluşa bağlı 573 kişilik Yüksel Erarslan Kültür Merkezi de ilçede bulunmaktadır. Üniversitelere bağlı kültür etkinlik mekânlarının %35'i Dokuz Eylül Üniversitesi Kampüsü nedeniyle Buca'da, %15'i Ege Üniversitesi nedeniyle Bornova'da konumlanmaktadır. Bu kapsamda Ege Üniversitesi'ne bağlı 4 adet Bilimsel ve Kültürel Etkinlik Mekânı Bornova'da bulunmaktadır.

**Bornova Belediyesine bağlı kültür ve sanat merkezleri, 2012.**

Kültür Merkezi	Yapım Yılı	Kapasite (kişi)	
		1.salon	2.salon
Bornova Kültür Merkezi	2010	170	400
Uğur Mumcu Kültür Merkezi Sevda Şener Sahnesi ve Çok Amaçlı Salon		203	150
Altındağ Rekreasyon Al. Yıldız Kenter Sahn.		150	
Çamdibi Kapalı Pazaryeri Nedret Güvenç Sah.		250	
Naldöken Mah.Kültür Merkezi (Cemevi)		130	
Mevlana Toplum ve Bilim Merkezi Sahnesi	2010	180	

*Kaynak: İzmir Kültür Ekonomisi Envanteri ve Gelişme Stratejisi, 2013*

Bornova Belediyesi tarafından kurulan Şehir Tiyatrosu kentteki tek şehir tiyatrosu olarak faaliyetlerini sürdürmektedir. Tiyatroda 2011 yılında 20 eser ve 115 gösteri etkinliği düzenlenmiştir. Bornova Belediyesi Şehir Tiyatrosu İzmir Devlet Tiyatrosu'ndan sonra İzmir'deki tek kadrolu kurum tiyatrosu özelliği taşımaktadır. Tiyatronun yetişkin kursları, gençlik kursları ve çocuk kursları olmak üzere vermekte olduğu eğitim dolayısıyla yalnızca bir repertuar tiyatrosu olmadığı, aynı zamanda bir eğitim kurumu olarak da hizmet verdiği ifade edilmektedir.



2014-2023 İzmir Bölge Planı İlçe Toplantıları  
Bornova İlçe Raporu

İlçede Bornova Belediyesi Tiyatro Topluluğu amatör tiyatro topluluğu olarak faaliyet göstermektedir. İlçede EÜ Botanik Bahçesi ve EÜ Tabiat Tarihi Müzesi olmak üzere 2 adet müze bulunmaktadır. İlçede 1 adet sergi salonu bulunmaktadır.

İzmir’de bulunan sinema salonlarının ilçelere göre dağılımına bakıldığında sinema salonlarının ağırlıklı olarak Konak ilçesinde konumlandığı, daha sonra **Bornova** ve Karşıyaka’nın geldiği ve yarısının alışveriş merkezleri içerisinde yer aldığı görülmektedir.

		Konum ve Sinema Adı Bilgileri			Bağlı Olduğu Kurum / Kuruluş		
		Sinema Adı	Salon Sayısı	Koltuk Sayısı	Belediye / Kültür Merkezi	Alışveriş Merkezi	Özel Salon
Bornova	4	Batı Sineması	1	175			x
		CineMaximum Forum	7	1074		x	
		E.Ü.Sinema Kampüs	1	230	Üniversite		
		Mars Sinema Park Bornova	4	445			x
İzmir	32	-	113	16516	10	12	10

Bornova’da 491’i kültür-sanat ile ilgili olmak üzere 1029 dernek, 3 adet vakıf olmak üzere toplamda 1032 adet STK bulunmaktadır.

Bornova, Kemalpaşa ile birlikte diğer ilçe belediyelerine kıyasla kültürel etkinlik açısından niceliksel olarak daha etkin bir performans göstermektedir. Bornova Belediyesi 2011 yılı içerisinde kültür ve sanat alanında toplamda 202 etkinlik ile en çok etkinlik gerçekleştiren ilçe konumundadır. Ayrıca ilçe belediyelerinin müdürlük bazında kültür harcamaları değerlendirildiğinde en çok kültür yatırımının Bornova Belediyesi tarafından yapıldığı gözlenmektedir.

**Bornova’da düzenlenen festival bilgileri, 2011.**

Etkinlik	Düzenleyen Kuruluş	Tarih	Kaç Yıldır Düzenlendiği	İlçe Toplamı
Gençlik ve Barış Festivali	Bornova Belediyesi	24-28 Eylül	2	3
Uluslararası Kadın Sanatçılar Festivali		Mart	1	
Geleneksel Deve Güreşi Festivali		Eylül	7	

*Kaynak: İzmir Kültür Ekonomisi Envanteri ve Gelişme Stratejisi, 2013*

İlçede yazılı basın faaliyetleri de oldukça canlıdır. 2011 yılı itibariyle Bornova’da 14’ü faal 16 gazete, 58’i faal 73 dergi yayımcılığı yapılmaktadır. Konak’tan sonra en fazla yayımcılığın yapıldığı ilçe konumundadır.

Kitap basım ve müzik yayım malzemeleri konusunda faaliyet gösteren kurumlar Konak, Bornova, Karşıyaka, Bayraklı, Balçova gibi merkez ilçelerde yoğunlaşırken, çeper ilçelerde bu sayıların azaldığı ve bazı çevre ilçelerde ise bu faaliyeti gerçekleştiren resmi kayıt altında hiçbir kurum bulunmadığı gözlemlenmektedir.

2014-2023 İzmir Bölge Planı İlçe Toplantıları  
Bornova İlçe Raporu

**Bornova'da düzenlenen şenlik ve çeşitli kutlama günü bilgileri.**

Etkinlik Adı	Düzenleyen Kuruluş	Tarih	Kaç Yıldır Düzenlendiği	İlçe Toplamı
Pınarbaşı Geleneksel Deve Güreşleri	Bornova Belediyesi	Şubat 1.-2. Hafta	-	2
Denizci Çocuk Şenliği		Aralık	-	

Kaynak: İzmir Kültür Ekonomisi Envanteri ve Gelişme Stratejisi, 2013

**Turizm**

Belediye Belgeli 160 yatak kapasiteli 9 adet konaklama tesisi turizm işletmesi belgeli 384 yatak kapasiteli 2 adet konaklama tesisi bulunmakta (3 yıldızlı ve 2 yıldızlı), turizm yatırım belgeli 4 yıldızlı bir adet tesis bulunmaktadır.

**Bornova'da Turizm İşletme Belgeli Tesislerdeki Konaklama ve Geceleme İstatistikleri (2011)**

	Tesise Geliş Sayısı	Geceleme Sayısı	Ortalama Kalış (Gün)	Doluluk (%)
<b>Bornova</b>	20.895	34.631	1,7	20,36
<b>İzmir</b>	1.668.356	4.221.591	2,5	49,02

Kaynak: İzmir Kültür Turizm İl Müdürlüğü, 2012

**Sanayi**

İlçede fabrikasyon metal ürünleri, tıbbi aletler ve hassas optik aletler, gıda ürünleri ve içecek imalatı, giyim eşyası ve kürk imalatı Kimyasal madde ve ürünlerin imalatı, genel makine ve teçhizat imalatı sektöründe yoğunlaşma artmaktadır. İlçede 3 adet KSS bulunmakta olup bilgileri şu şekildedir.

**Faaliyette Olan Küçük Sanayi Siteleri**

Küçük Sanayi Siteleri	Faaliyete Başladığı Yıl	Toplam Alanı (hektar)	Toplam İşyeri Sayısı	Dolu İşyeri Sayısı	Boş İşyeri Sayısı	Doluluk Oranı (%)	Mevcut İstihdam
İzmir-Bornova	1987	360.000	500	485	15	97	5.100
İzmir-Merkez 2.Oto	1980	175.000	1.007	955	52	95	3.350
İzmir-Merkez 3. Oto	1990	109.000	509	497	12	98	2.900

Kaynak: İzmir İl Bilim Sanayi ve Teknoloji Müdürlüğü, 2012

**Madencilik**

Yapılan araştırmalar sonucunda, Bornova'da kireçtaşı ve kil olmak üzere çimento hammaddesi bulunmaktadır.

**Bergama'da Maden Varlığının Dağılımı ve Niteliği**

Bulunduğu Yer	Cinsi	Tenör ve Kalite	Rezerv
<b>Bornova</b>	Çimento Hammaddeleri		39,000,000 ton muh. kireçtaşı, 3,800,000 ton muh. Kil

Kaynak: İzmir İli Potansiyel Yatırım Konuları Araştırması, 2012

2014-2023 İzmir Bölge Planı İlçe Toplantıları  
Bornova İlçe Raporu

### Ulaşım

1992 yılında yapılan İzmir Ulaşım Master Planı'nda 2010 yılı için 50 km. uzunluğunda ve kentin dört uç noktasına (Bornova, Buca, Narlıdere, Çiğli) ulaşacak biçimde metro sistemi önerilmiştir. Bu sistemin en yoğun olan bölümüne öncelik tanınarak, inşaatına 1995 yılında başlanmış ve 2000 yılında işletmeye alınmıştır.

İzmir kent içinde geçmiş yıllarda banliyö hattı olarak kullanılan ve Basmane-Bornova arasında çalışan 1865 yılında işletmeye açılmış olan hat ise metro hattına dönüştürülmüş, Bornova'dan Basmane'ye kadar eski banliyö hattı değiştirilirken, Basmane-Üçyol arasında yeraltından metro hattı tamamlanmış ve işletmeye açılmıştır.

### Sağlık

İlçede 2'si Sağlık Bakanlığına 1'i özel olmak üzere 3 hastane bulunmaktadır.

#### *Bornova'da Bulunan Hastane Bilgileri*

Hastane Adı	Kurum Türü	Ameliyat Masa Sayısı	Yatak Sayısı
İzmir Bornova Türkan Özilhan Devlet Hastanesi	Sağlık Bakanlığı	5	151
İzmir Ege Üniversitesi Tıp Fak.Hastanesi	Üniversite	45	64
İzmir Şifa Üniversitesi Bornova Sağlık Uygulama Ve Araştırma Merkezi	Üniversite	7	1816

*Kaynak: İzmir İl Sağlık Müdürlüğü, 2012.*

İlçede ayrıca 26 adet Aile Sağlık Merkezi, 121 adet Aile Hekimliği Birimi, 3 adet Ana Çocuk Sağlığı ve Aile Planlaması Merkezi, 1 adet Verem Savaşı Dispanseri, 2 adet Sağlık Evi, 2 adet özel poliklinik, 6 adet özel tıp merkezi, 4 adet özel dal merkezi, 15 adet hekim muayenehanesi ve 61 adet diş hekimi muayenehanesi bulunmaktadır.

200 yataklı Bornova Devlet Hastanesi'nin ise 2015 yılında tamamlanması planlanmaktadır. Hastanede; 192 yataklı klinikler, 6 ameliyathane, 55 poliklinik odası, 15 yataklı diyaliz ünitesi, 15 yoğun bakım yatağı ile 10 küvezli yeni doğan yoğun bakım bulunacaktır.

### Çevre

İzmir'de 2010 yılında içme ve kullanma suyu ulaştırılan nüfusun belediye nüfusu içindeki payı % 99 olmuştur ve Türkiye değerini (% 99) yakalamıştır.

Öte yandan, İzmir eski metropol alanındaki 11 ilçe (Konak, Karşıyaka, Çiğli, Bayraklı, Bornova, Buca, Gazimir, Karabağlar, Balçova, Narlıdere, Güzelbahçe) ile kısmen Menemen ve Urla ilçelerine artırılarak verilen su miktarını kapsayan 190.512.247 m<sup>3</sup>'lük su üretiminin kaynaklara göre dağılımı, üretimin % 75'inin Tahtalı Barajı ile Göksu ve Halkapınar Kuyuları'ndan yapıldığını göstermektedir. İzmir'de yer alan 7 adet hava ölçüm istasyonundan biri Bornova'da bulunmaktadır.

Bornova'da bulunan İkiz Gölü koruma altındaki sulak alanlar arasında yer almaktadır.

### Lojistik

İzmir, antrepo sayısı açısından tüm iller arasında İstanbul ve Kocaeli'den sonra üçüncü sırada bulunmaktadır. İzmir'de bulunan antrepolar Aliağa, Kemalpaşa ve Menemen ilçelerinde yoğunlaşmıştır.

2014-2023 İzmir Bölge Planı İlçe Toplantıları  
Bornova İlçe Raporu

Bornova İlçesi Aliağa, Konak, Menemen, Kemalpaşa ilçeleri ile birlikte İzmir’de lojistik sektörünün mekânsal olarak yoğunlaştığı ilçeler arasında yer almaktadır.

### Yenilenebilir Enerji

İlçeler bazında bakıldığında; Aliağa, **Bornova**, Bergama, Çeşme, Dikili, Foça, Karaburun, Menemen ve Urla rüzgâr enerjisi potansiyeli açısından oldukça iyi durumdadır. Bu ilçelerin belirli bölümlerinde 50 metre yükseklikte yıllık ortalama rüzgâr hızları 6-8 m/s aralığında değişmektedir. Ortalama 7 m/s’nin üzerindeki rüzgâr hızında rüzgâr türbini yatırımları yapılabilir.

### Bankacılık

İlçedeki finans hareketliliğinin bir göstergesi olan banka şube sayısında 2008-2011 yılları arasında artış görülmektedir. İlçede 90 olan şube sayısı 2011 itibari ile 99’a yükselmiştir.

#### Bornova’da Banka Şube Sayıları, (2008-2011)

İlçe	2008	2009	2010	2011
<b>Bornova</b>	90	92	98	99
<b>İzmir Toplam</b>	659	676	696	720

*Kaynak: TBB, 2012*